



Lugares de interés en la ruta al Pico Bellota

El objetivo de nuestra ruta será subir al **Pico Bellota**, el pico más alto del término con sus 956m desde el que podremos disfrutar de unas magníficas vistas. También encontraremos en el pico algunos vestigios de la Guerra Civil como son nidos de ametralladoras y siguiendo el sendero de bajada veremos varias trincheras.




Comenzamos nuestra ruta en el **lavadero**. Hoy lo encontramos reformado totalmente y no es utilizado. Antiguamente, cuando las casas del municipio todavía no disponían de agua corriente, las mujeres acudían aquí a lavar la ropa.



Encontramos un aljibe en nuestro primer cruce de caminos, el **Tollo la Rocha**. Este nombre viene por un lado de tolo; nos referimos a “tollo” como charco formado por el agua de lluvia. Y por otro lado a “rocha” que es como en el municipio llaman a las cuestas, pendientes o repechos. Al igual que “rocha” hay numerosas palabras que sólo se utilizan en el municipio y que puedes encontrarlas en el *Diccionario Chovero*.




Durante nuestro paseo disfrutaremos de unos paisajes maravillosos y de la naturaleza en estado puro, nos adentraremos en un magnífico bosque de alcornoques, uno de los mejores conservados del territorio valenciano. Combinados con el verde intenso de los alcornoques encontramos el rojizo tanto de los suelo de rodeno como del tronco de los alcornoques, muchos de ellos con el corcho recién extraído. Ambos crean preciosos paisajes. Aquí algunos ejemplos.



Como no podía ser de otra manera en esta ruta por Chóvar encontraremos una magnífica fuente, en el **Cerezo la Vaquera**, en la que podremos refrescarnos con una magnífica agua de escasa mineralización y gran calidad. También aquí podremos hacer un pequeño descanso.



A la llegada al Pico Bellota podremos disfrutar de unas maravillosas vistas a 360°. A continuación algunas imágenes: (1) el Pico Espadán y Penyagolosa visto desde el Pico Bellota; (2) Valle del Palancia y la Calderona al fondo; (3) Chóvar desde el Pico Bellota; (4) restos de la Guerra Civil.



Por último, de vuelta al pueblo por un precioso sendero.

